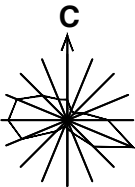
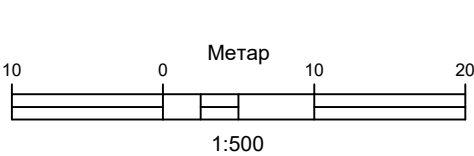




ИЗМЕНЕ И ДОПУНЕ ПРОСТОРНОГ ПЛАНА  
ОПШТИНЕ СРБОБРАН



НАЦРТ ПЛАНА

ПЛАНИРАНА МРЕЖА САОБРАЋАЈНИЦА СА  
РЕГУЛАЦИОНИМ И НИВЕЛАЦИОНИМ ЕЛЕМЕНТИМА  
(ЛОКАЦИЈА 4)

ЛЕГЕНДА

ГРАНИЦА ОБУХВАТА ИЗМЕНА И ДОПУНА ППО СРБОБРАН

САОБРАЋАЈНЕ ПОВРШИНЕ

Главна насељска саобраћајница

ЕЛЕМЕНТИ САОБРАЋАЈНЕ  
ИНФРАСТРУКТУРЕ

Оса саобраћајнице

Отворени канал

УРБАНИСТИЧКА РЕГУЛАЦИЈА

Јавне површине



Регулациона линија (планирана)

Регулациона линија (постојећа)

Постојеће међне детаљне тачке

1 2 Нове међне детаљне тачке

Тачке регулације		
Ознака	X	Y
1	7411258.49	5044530.00
2	7411227.97	5044550.61

НОСИЛАЦ ИЗРАДЕ ПЛАНА		ОПШТИНА СРБОБРАН	Печат и потпис:
		ОВЛАШЋЕНО ЛИЦЕ:	
ОБРАЂИВАЧ		ЈП ЗАВОД ЗА УРБАНИЗАМ ВОЈВОДИНЕ	Печат и потпис:
		ВД ДИРЕКТОРА: ПРЕДРАГ КНЕЖЕВИЋ, дипл.правник ПОМОЋНИК ДИРЕКТОРА: мр ВЛАДИМИР ПИХЛЕР, дипл.инж.арх.	
НАЗИВ ПЛАНА	ИЗМЕНЕ И ДОПУНЕ ПРОСТОРНОГ ПЛАНА ОПШТИНЕ СРБОБРАН		
НАЗИВ КАРТЕ	ПЛАНИРАНА МРЕЖА САОБРАЋАЈНИЦА СА РЕГУЛАЦИОНИМ И НИВЕЛАЦИОНИМ ЕЛЕМЕНТИМА (ЛОКАЦИЈА 4)		
ОДГОВОРНИ ПЛАНЕР	Иван Тамаш, маст. прос. план.		Печат и потпис:
САРАДНИЦИ	Зоран Кордић, дипл.инж.саобр.      Аљоша Дабић, ел.техн. Милко Бошњачић, мастер инж. геод.		
E-2916	Размера: 1:500	Датум: Април 2024.	Број листа: II.1.3а